




### TINGMÄRGID

-  planeeringuala piir
-  olemasolev krundipiir
-  Maardu aluskorra ehituskivi maardla.

#### Planeeritud maaüksus:

Kiviniidu maaüksus (katastritunnus 24504:004:0537) suurus 17 812 m<sup>2</sup>, sihtotstarve maatulundusmaa

#### Märkused:

1. Detailplaneeringu jooniste koostamise aluseks on Revico Geo OÜ märtsis 2022 a koostatud digitaalne geodeetiline alusplaan mõõtkavas 1:500 (töö nr 023/22). Geodeetilise alusplani koordinaadid on antud L-Est 97 süsteemis ning kõrgused Euroopa kõrgussüsteemis (EH2000).
2. Kogu planeeringuala asub Maardu maardla piiranguvööndis.



Töö: Ülgase küla Kiviniidu maaüksuse ja lähiala detailplaneering  
 Joonis: Tugijoonis

AB Artes Terrae OÜ  
 Reg nr 12978320  
 Kõu tn 14, Tartu 51007  
 artes@artes.ee  
 www.artes.ee

Projekti juht: Heiki Kalberg  
 Maastikuarhitekt: Tanel Breede

Tellija: Jõelähtme Vallavalitsus  
 Asukoht: Jõelähtme vald Kallavere küla

Faali nimi: 22103DP3 Kiviniidu dp.dgn

Töö nr: 22103DP3  
 Kuupäev: 26.05.2023  
 Mõõt: 1:500  
 Joonise nr: 3